
























_ LEGENDE _

- ZONE SANS RISQUE PREVISIBLE _____ 
- ZONE A FAIBLE RISQUE NATUREL (glissement) _____ (Bleu clair) = 
- ZONE A RISQUE NATUREL MOYEN (glissement) _____ (Bleu foncé) = 
- ZONE A FORT RISQUE NATUREL (glissement, éboulement) _____ (Rouge) = 

- | | | |
|---|-----------------------------------|---|
| MARNE | MORPHOLOGIE CALME _____ |  |
| MARNE | MORPHOLOGIE VALLONNEE _____ |  |
| MARNE | MORPHOLOGIE MOUTONNEE _____ |  |
| MARNE | MORPHOLOGIE RAVINEE _____ |  |
| MARNE | NICHE D'ARRACHEMENT _____ |  |
| GRES | MORPHOLOGIE CALME _____ |  |
| GRES | MORPHOLOGIE VALLONNEE _____ |  |
| GRES | MORPHOLOGIE MOUTONNEE _____ |  |
| EBOULIS | GRES - BLOCS _____ |  |
| CALCAIRE | _____ |  |
| MARNO - CALCAIRE | _____ |  |
| EBOULIS | CALCAIRE - MARNO - CALCAIRE _____ |  |
| ALLUVIONS | _____ |  |
| ZONE PLATE à 6° PENTE DE 0% à 12% _____ | |  |
| 6° à 11° | PENTE DE 12% à 20% _____ |  |
| 11° à 27° | PENTE DE 20% à 50% _____ |  |
| 27° à 34° | PENTE DE 50% à 67% _____ |  |
| 34° à 45° | PENTE DE 67% à 100% _____ |  |
| > 45° | _____ |  |

MINISTERE DE L'EQUIPEMENT, DU LOGEMENT,
DE L'AMENAGEMENT DU TERRITOIRE ET DES TRANSPORTS


DIRECTION DEPARTEMENTALE DE L'EQUIPEMENT
DE LA DROME

COMMUNE DE BOURDEAUX

PLAN D'EXPOSITION AUX RISQUES

"MOUVEMENTS DE TERRAIN"

**3. Carte synthétique des
niveaux de risque**



Vu pour être annexé à mon arrêté en date du **12 DEC. 1988**

Par délégation
Le Chef du S.I.A.C.E.D. - P.C.

J. FAIVRE
J. FAIVRE

**LABORATOIRE REGIONAL DES PONTS ET CHAUSSEES DE LYON
REGION RHONE-ALPES**



CENTRE D'ETUDES TECHNIQUES DE L'EQUIPEMENT DE LYON

109, avenue Salvador Allende - BP 48 - 69672 BRON CEDEX - Tél. 78.41.81.25

Section **GEOLOGIE**